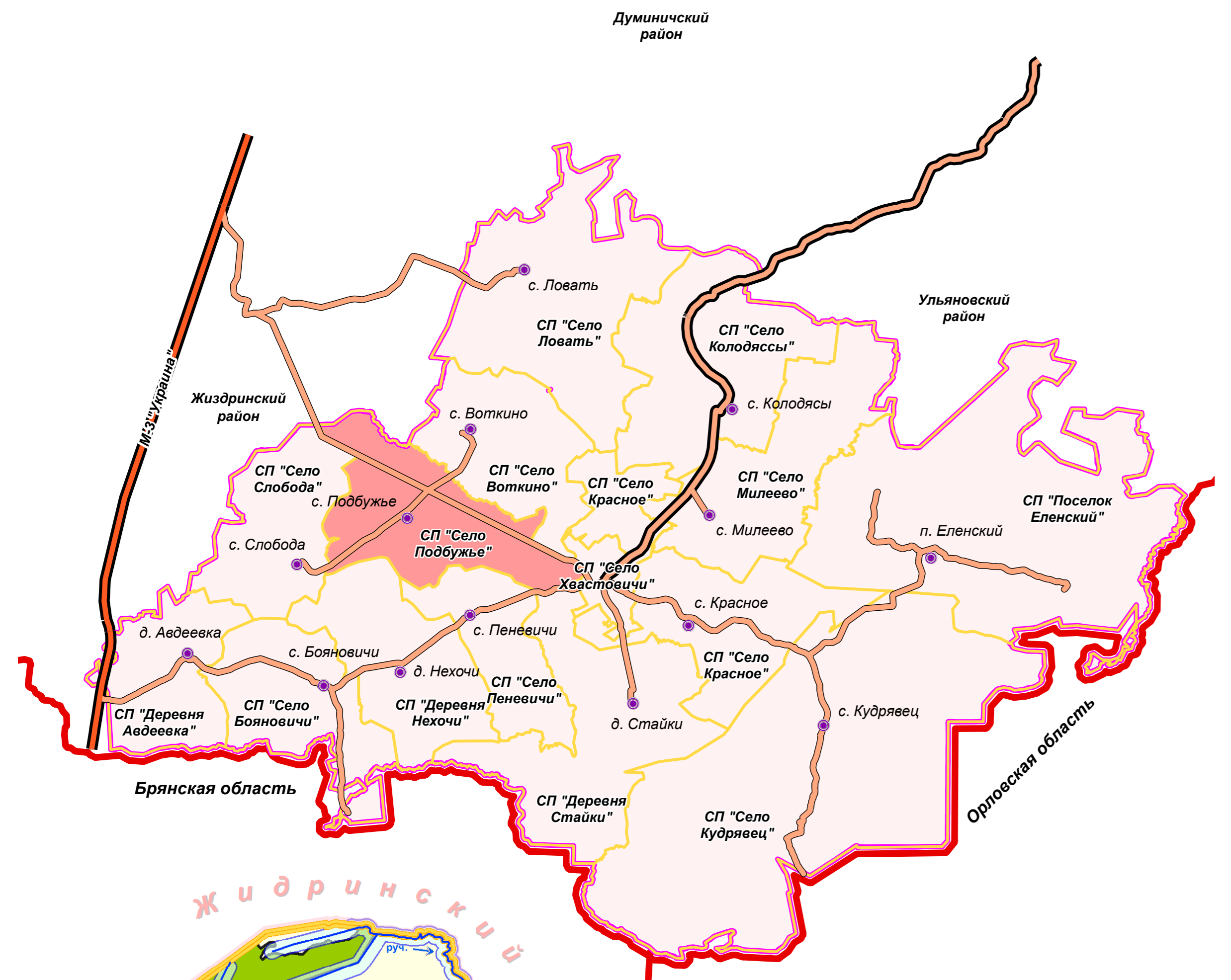


МУНИЦИПАЛЬНОЕ ОБРАЗОВАНИЕ
СЕЛЬСКОЕ ПОСЕЛЕНИЕ "СЕЛО ПОДБУЖЬЕ"
ХВАСТОВИЧСКОГО РАЙОНА КАЛУЖСКОЙ ОБЛАСТИ

ГЕНЕРАЛЬНЫЙ ПЛАН
Карта функционального зонирования

СИТУАЦИОННАЯ СХЕМА

положения СП "Село Подбужье" в Хвастовичском районе



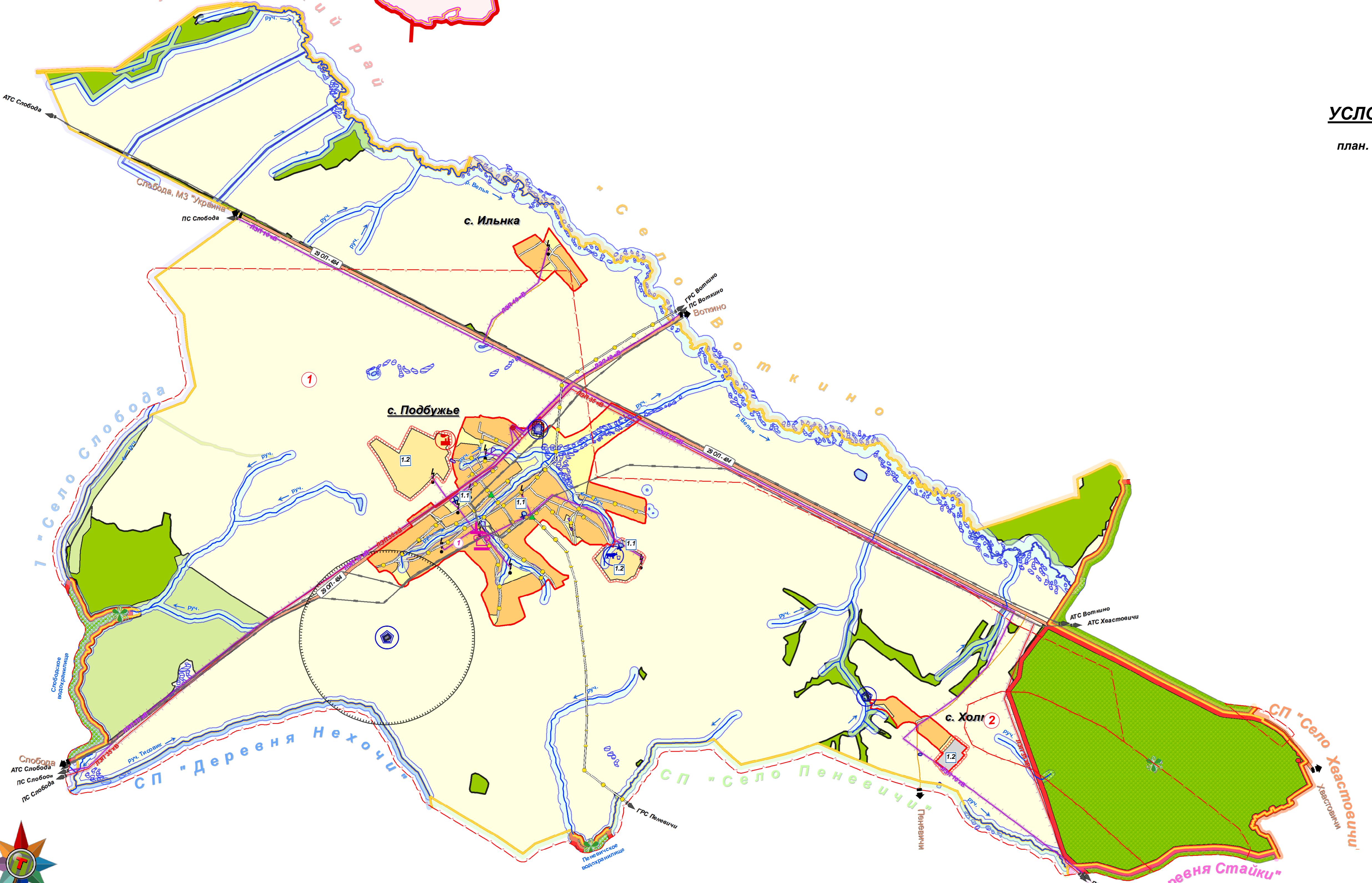
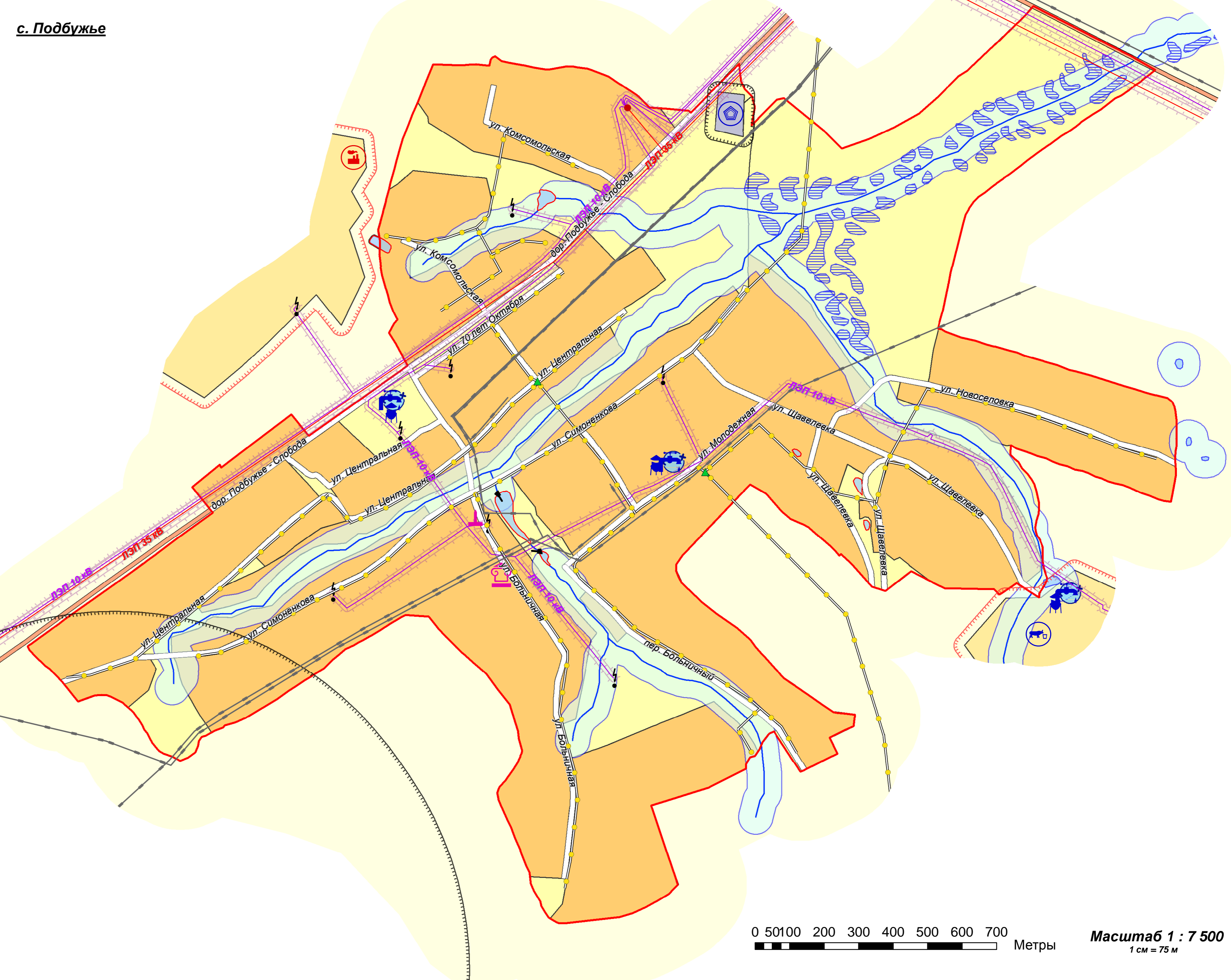
ПЕРЕЧЕНЬ
планируемых изменений
функционального зонирования

№ п/п	Наименование объекта	Срок реализации
1.1	Установление зоны санитарной охраны источника водоснабжения	I очередь
1.2	Установление санитарно-защитных зон при размещении производственных объектов	I, II очередь

ПЕРЕЧЕНЬ

объектов, обладающих признаками объектов культурного наследия

№ п/п	Наименование объекта	Местонахождение объекта	Основание для включения в перечень
1	Ансамбль земской больницы: главный лечебный корпус, амбулаторный корпус, прачечная	с. Подбужье	Материалы инвентаризации, проведенной в соответствии с приказом МК РСФСР от 08.07.1991 г. № 224



УСЛОВНЫЕ ОБОЗНАЧЕНИЯ

<p>Границы:</p> <ul style="list-style-type: none"> муниципального района сельского поселения населенного пункта <p>Категории земель:</p> <p>земли особо охраняемых территорий и объектов:</p> <ul style="list-style-type: none"> земли особо охраняемых территорий земли лесного фонда земли водного фонда памятник природы <p>Поверхностные водные объекты:</p> <ul style="list-style-type: none"> водоемы, водотоки болота пожарный водоем <p>Функциональные зоны:</p> <ul style="list-style-type: none"> зона градостроительного использования: <ul style="list-style-type: none"> жилая зона зона сельскохозяйственного использования зона производственного использования зона специального назначения зона сельскохозяйственного использования для производственного использования зона рекреационного назначения зона специального назначения 	<p>Объекты капитального строительства (ОКС):</p> <ul style="list-style-type: none"> специального назначения производственного и коммунально-складского назначения сельскохозяйственного назначения <p>Объекты культурного наследия:</p> <ul style="list-style-type: none"> объект, обладающий признаками объекта культурного наследия <p>Памятники:</p> <ul style="list-style-type: none"> памятник <p>ОКС транспорта:</p> <ul style="list-style-type: none"> скоростная дорога федерального значения скоростная дорога регионального значения дорога обычного типа регионального значения дорога обычного типа местного значения идентификационный (учетный) номер дороги улично-дорожная сеть гидротехническое сооружение (плотина) <p>Границы зон с особыми условиями использования территории:</p> <ul style="list-style-type: none"> охранная зона инженерных коммуникаций зона санитарной охраны источников питьевого водоснабжения санитарно-защитная зона предприятий, сооружений и иных объектов водоохранная зона 	<p>ОКС электроэнергетики:</p> <ul style="list-style-type: none"> ЛЭП 35 кВ ЛЭП 10 кВ трансформаторная подстанция подстанция 35 кВ <p>ОКС газоснабжения:</p> <ul style="list-style-type: none"> газопровод распределительный газорегуляторный пункт (ГРП) <p>ОКС связи:</p> <ul style="list-style-type: none"> линейно-кабельное сооружение связи <p>ОКС водоснабжения:</p> <ul style="list-style-type: none"> водонапорная башня водозабор
---	--	---

Примечания:
1. Охранные зоны ОКС газоснабжения и связи в масштабе карты не отображаются.

Сельское поселение "Село Подбужье"				Хвастовичского района Калужской области		
Генеральный план				Страниц	Лист	Листов
Карта функционального зонирования				ГП	3	3
1:25000				ООО "ПАРС-Т" г. Орёл, 2014		